

**INSTITUȚIA PREFECTULUI - JUDEȚUL BISTRIȚA-NĂSĂUD
COMITETUL JUDEȚEAN PENTRU SITUAȚII DE URGENȚĂ
BISTRIȚA-NĂSĂUD**

**HOTĂRÂRE
Nr. 47 din 06.10.2022**

**pentru aprobarea Raportului de sinteză privind apărarea împotriva
inundațiilor, fenomenelor meteorologice periculoase, accidentelor la
construcții hidrotehnice și poluări accidentale din județul
Bistrița-Năsăud, din perioada 15.09.2022-21.09.2022**

Comitetul Județean pentru Situații de Urgență Bistrița-Năsăud, reorganizat prin Ordinul Prefectului nr. 125/19.07.2022, cu modificările și completările ulterioare, întrunit în data de 06.10.2022, în ședință extraordinară de lucru, în prezența unui număr de 33 de membri din totalul de 36, în sistem on-line, având în vedere:

- referatul Serviciului programe, coordonare instituțională și situații de urgență nr. 21483/03.10.2022;
- prevederile art. 22 lit.b din Ordonanța de Urgență nr. 21/2004 privind Sistemul Național de Management al Situațiilor de Urgență, cu modificările și completările ulterioare;
- prevederile Anexei la Hotărârea Guvernului nr. 846/2010 pentru aprobarea Strategiei naționale de management al riscului la inundații pe termen mediu și lung;
- prevederile art. 10 din Anexa la Hotărârea Guvernului nr. 1491/2004 pentru aprobarea Regulamentului cadru privind structura organizatorică, atribuțiile, funcționarea și dotarea comitetelor și centrelor operative pentru situații de urgență;
- prevederile art. 20 alin. (2) lit b), alin. (3) lit x), ab), art.104, alin (2) și (3), art. 108 și a Anexelor nr. 9 și 11 la Ordinul comun al ministrului apelor și pădurilor și ministrului afacerilor interne nr. 459/78/2019 pentru aprobarea Regulamentului privind gestionarea situațiilor de urgență generate de fenomene hidrometeorologice periculoase având ca efect producerea de inundații, secetă hidrologică, precum și incidente/accidente la construcții

hidrotehnice, poluări accidentale ale cursurilor de apă și poluări marine în zona costieră;

- prevederile Anexei 2 - Manualul prefectului, capitolului II Managementul situațiilor de urgență generate de inundații, lit. C – măsuri de reabilitare, punctele 3 și 4 și punctul III.4, aprobate prin Ordinul 330/44/2178/2013 pentru aprobarea Manualului primarului pentru managementul situațiilor de urgență în caz de inundații și secetă hidrologică și a Manualului prefectului pentru managementul situațiilor de urgență în caz de inundații și secetă hidrologică;

- prevederile art. 67 alin.2 lit c) și alin. (4) din Legea apelor nr. 107/1996 cu modificările și completările ulterioare;

- prevederile art. 15 alin. (3) din Hotărârea Guvernului nr. 557/2016 privind managementul tipurilor de risc;

- raportul de sinteză nr. IE1/21483 din 03.10.2022 privind apărarea împotriva inundațiilor, fenomenelor hidrometeorologice periculoase, accidentelor la construcții hidrotehnice și poluări accidentale din județul Bistrița-Năsăud, din perioada 15.09.2022-21.09.2022;

- prevederile art. 257 din Ordonanța de Urgență nr. 57/2019 Codul Administrativ cu modificările și completările ulterioare;

În temeiul prevederilor art. 10 alin. (3) Anexa la Hotărârea nr. 1491/09.09.2004 pentru aprobarea Regulamentului cadru privind structura organizatorică, atribuțiile, funcționarea și dotarea comitetelor și centrelor operative pentru situații de urgență.

H O T Ă R Ă Ș T E:

Art. 1. Se aprobă Raportul de sinteză nr. IE1/21483 din 03.10.2022 privind apărarea împotriva inundațiilor, fenomenelor meteorologice periculoase, accidentelor la construcții hidrotehnice și poluări accidentale din județul Bistrița-Năsăud, din perioada 15.09.2022-21.09.2022, anexă la prezenta hotărâre.

Art. 2. Cu ducerea la îndeplinire se încredințează Serviciul programe, coordonare instituțională și situații de urgență, din cadrul Instituției Prefectului județul Bistrița-Năsăud și Sistemul de Gospodărire a Apelor Bistrița-Năsăud.

Art. 3. Prezenta hotărâre se comunică de către Secretarul general prin intermediul Serviciului programe, coordonare instituțională și situații de urgență, prin e-mail cu:

- Serviciul programe, coordonare instituțională și situații de urgență din cadrul Instituției Prefectului Bistrița-Năsăud;

- Inspectoratul pentru Situații de Urgență „Bistrița” al județului Bistrița-Năsăud;


- Sistemul de Gospodărire a Apelor Bistrița-Năsăud;

- Secretarul General al Instituției Prefectului județul Bistrița-Năsăud.

Art. 4. Prevederile prezentei hotărâri intră în vigoare la data de 07.10.2022.

Art. 5. Prezenta hotărâre s-a adoptat cu 32 de voturi pentru.

**p. PREȘEDINTE C.J.S.U. BISTRIȚA-NĂSĂUD
SUBPREFECT
IOAN ZĂGREAN**



**Inspector șef ISU Bistrița-Năsăud
Col. dr. ing. Constantin FLOREA**

A handwritten signature in black ink, appearing to be 'CF', located below the name Constantin Florea.

Comitetul Județean pentru Situații de Urgență Județul Bistrița-Năsăud

Grup de Suport Tehnic pentru gestionarea situațiilor de urgență în caz de inundații, fenomene meteorologice periculoase accidente la construcțiile hidrotehnice și poluări accidentale


Nr. IE1 *21483* din *03.10.2022*
Ex. nr.
Secretariat Tehnic Permanent

Anexa nr.....
la Hotărârea CJSU BN
nr. *47*din *06.10.2022*

**APROB
PREȘEDINTE
C.J.S.U. Bistrița-Năsăud**

PREFECT

/ Mica Oprea



**PROPUN
SPRE APROBARE
VICEPREȘEDINTE
C.J.S.U.**

INSPECTOR ȘEF

al Inspectoratului Județean
pentru Situații de Urgență
Col. dr. ing. Florea Constantin

**PROPUN
SPRE APROBARE
VICEPREȘEDINTE
C.J.S.U.**

PREȘEDINTE

Consiliul Județean Bistrița-Năsăud
Emil Radu Moldovan



RAPORT DE SINTEZĂ

privind apărarea împotriva inundațiilor, fenomenelor meteorologice periculoase, accidentelor la construcțiile hidrotehnice și poluări accidentale din județul Bistrița Năsăud, perioada 15.09.2022 – 21.09.2022

I. EVOLUȚIA FENOMENELOR HIDROMETEOROLOGICE

În județul Bistrița-Năsăud, perioada 15.09.2022 - 21.09.2022 s-a caracterizat printr-o instabilitate atmosferică, ce a cauzat averse cu caracter torențial și intensificări ale vântului.

În data de 15.09.2022:

- ora 10:00 s-a primit o Avertizare Meteorologica nr 118 din 15.09.2022, emitent A.N.M. pentru: COD Galben si COD Portocaliu pentru intervalul 15.09.2022, ora 10:00 – 16.09.2022, ora 21:00;
- ora 11:30 s-a primit o Avertizare Hidrologica nr 66 din 15.09.2022, emitent INHGA. pentru: COD Galben si COD Portocaliu pentru intervalul 15.09.2022, ora 16:00 – 16.09.2022, ora 24:00;

În județul Bistrița-Năsăud în zilele de 15.09.2022 ora 6.00 – 16.09.2022 ora 6.00, s-au înregistrat precipitații însemnate cantitativ care au totalizat:

Stația Hidrometrică/Pluviometrică	Cantitate (l/mp)	Interval de timp
S.h. Rodna	55.4	15.09.2022, ora 6:00 – 16.09.2022, ora 6:00
S.h. Nepos	47.2	15.09.2022, ora 6:00 – 16.09.2022, ora 6:00
S.h. Sângeorz-Băi	42.1	15.09.2022, ora 6:00 – 16.09.2022, ora 6:00
S.h. Valea Mare	37.7	15.09.2022, ora 6:00 – 16.09.2022, ora 6:00
S.h. Bistrita Bargaului	35.6 l/mp	15.09.2022, ora 6:00 – 16.09.2022, ora 6:00
S.p. Baraj Colibita	26.1 l/mp	15.09.2022, ora 6:00 – 16.09.2022, ora 6:00

S.h. Mita	25.7 l/mp	15.09.2022, ora 6:00 – 16.09.2022, ora 6:00
-----------	-----------	---

În data de 16.09.2022:

- ora 11:30 s-a primit o Avertizare Hidrologica nr 67 din 16.09.2022, emitent INHGA. pentru: COD Galben pentru intervalul 16.09.2022, ora 12:00 – 17.09.2022, ora 12:00;

În data de 17.09.2022:

- ora 10:30 s-a primit o Atenționare Meteorologica nr 96 din 17.09.2022, emitent C.M.R. pentru: COD Galben pentru intervalul 17.09.2022, ora 10:30 – 18.09.2022, ora 20:00;
- ora 11:45 s-a primit o Avertizare Hidrologica nr 68 din 17.09.2022, emitent INHGA. pentru: COD Galben si COD Portocaliu pentru intervalul 17.09.2022, ora 12:00 – 19.09.2022, ora 12:00;

În data de 18.09.2022:

- ora 11:00 s-a primit o Avertizare Hidrologica nr 69 din 18.09.2022, emitent INHGA. pentru: COD Galben si COD Portocaliu pentru intervalul 18.09.2022, ora 12:00 – 20.09.2022, ora 12:00;

În zilele de 17.09.2022 ora 6.00 – 18.09.2022 ora 6.00, s-au înregistrat precipitații însemnate cantitativ care au totalizat:

Stația Hidrometrică/Pluviometrică	Cantitate (l/mp)	Interval de timp
P.p. Baraj Colibita	18.0	17.09.2022, ora 6:00 – 18.09.2022, ora 6:00
S.h. Bistrita	17.1	17.09.2022, ora 6:00 – 18.09.2022, ora 6:00
S.h. Mita	18.1	17.09.2022, ora 6:00 – 18.09.2022, ora 6:00

În data de 19.09.2022:

- ora 11:30 s-a primit o Avertizare Hidrologica nr 70 din 19.09.2022, emitent INHGA. pentru: COD Galben si COD Portocaliu pentru intervalul 19.09.2022, ora 12:00 – 20.09.2022, ora 16:00;

În intervalul de timp 19.09.2022, ora 6:00 – 20.09.2022, ora 6:00, s-au înregistrat precipitații însemnate cantitativ care au totalizat:

Stația Hidrometrică/Pluviometrică	Cantitate (l/mp)	Interval de timp
S.h. Bistrita Bârgăului	15.7	19.09.2022, ora 6:00 – 20.09.2022, ora 6:00
P.p. Parva	14.1	19.09.2022, ora 6:00 – 20.09.2022, ora 6:00
S.h. Mita	14.6	19.09.2022, ora 6:00 – 20.09.2022, ora 6:00
P.p. Agrieș	20.9	19.09.2022, ora 6:00 – 20.09.2022, ora 6:00
P.p. Suplai	21.4	19.09.2022, ora 6:00 – 20.09.2022, ora 6:00
P.p. Baraj Colibita	14.5	19.09.2022, ora 6:00 – 20.09.2022, ora 6:00
S.h. Bistrita	18.7	19.09.2022, ora 6:00 – 20.09.2022, ora 6:00
S.h. Chiraș	25.2	19.09.2022, ora 6:00 – 20.09.2022, ora 6:00

II. ORGANIZAREA ȘI DESFĂȘURAREA ACȚIUNILOR OPERATIVE DE APĂRARE

Prin Dispecceratul SGA Bistrița-Năsăud și Centrul Operațional al Inspectoratului pentru Situații de Urgență „Bistrița” al județului Bistrița-Năsăud s-au transmis avertizările, atenționările și prognozele la toate localitățile din zonele posibil afectabile.

SGA Bistrița-Năsăud a urmărit situația hidrometeorologică în conformitate cu "Regulamentul privind gestionarea situațiilor de urgență generate de inundații, fenomene meteo periculoase, accidente la construcțiile hidrotehnice și poluări accidentale.

În toată această perioadă s-a acționat conform Planurilor de apărare împotriva inundațiilor, fenomenelor meteorologice periculoase, accidentelor la construcțiile hidrotehnice și poluări accidentale.

Fluxul informațional a funcționat bine.

III. EFECTELE FENOMENELOR HIDROMETEOROLOGICE

Nr. crt.	Bazin hidrografic (ord.I), municipiul, orașul, comuna/ /localități aparținătoare	Curs de apă pe fiecare comună și localitate aparținătoare	Pagube estimate				Cauzele afectării pe fiecare localitate în parte
			Denumire	U.M.	Fizic	Valoric estimat pentru refacere (mii lei)	
0	1	2	3	4	5	6	7
1	BH Someș-Tisa U.A.T. Prundu Bargaului Cod Sirută 34235						
	Localitatea Prundu Bargaului Cod sirută 34244	Secu II.01.24.04.07. 03	Drum comunal	km	0.5	12	- precipitații însemnate cantitativ - scurgeri de pe versanți - variații de debite și niveluri
Drum agricol			km	2.5	43.0		
Străzi			km	0.015	10.0		
Total Comuna Prundu Bargaului							65
2	BH Someș-Tisa U.A.T. Ilva Mica Cod Sirută 33364						
	Localitatea Ilva Mica Cod sirută 33373	Strâmba II.01.10.08. V. Lupului (n) V. Remetea (n)	Case inundate	Nr.	1	2.5	- precipitații însemnate cantitativ - scurgeri de pe versanți - activare torenți - variații de debite și niveluri - revărsare cursuri de apă Strâmba
Anexe gospodărești			Nr.	2	5.0		
Drum vicinal			Km	5.9	351.0		
Podete			Nr.	13	4.5		
Obiective socio - economice (stație de captare)			Nr.	1	4.0		
Drum județean			Km	0.01	74.0		
Total UAT Comuna Ilva Mica							441.0
3	BH Someș-Tisa U.A.T. Leșu Cod Sirută 33514						
	Localitatea Leșu Cod sirută 33523	V. Leșilor II.01.10.07.04 Rauș (n) Arsului (n)	Case inundate	nr	6	15.0	- precipitații însemnate cantitativ - scurgeri de pe versanți - activare torenți - variații de debite și niveluri - revărsare cursuri de apa Erboasa
Drum forestier			Km	2.75	480.0		
Eroziune de mal stâng -curs apa cadastrat			Km	0.01	15.0		
Drumuri comunale			Km	0.36	10.0		
Străzi			Km	0.5	18.0		
Localitatea Lunca Leșului Cod sirută 33532	Erboasa 02.01.10.07.03 Ierboșua (n) V. Cioroiului (n)	Drumuri comunale	Km	5.8	245.0		
		Podete	Nr.	1	10.0		
			străzi	km	0.8	36	
Total UAT Leșu							829.0
4	BH Someș-Tisa U.A.T. Josenii Bargaului Cod Sirută 33382						
	Localitatea Josenii Bargaului Cod sirută 33391	Bistrita II.01.24.04	Punte pietonala	Nr.	1	70.0	- precipitații însemnate cantitativ - scurgeri de pe

								- variații de debite și niveluri	
Total UAT Josenii Bargaului								70.0	
5	BH SOMEȘ-TISA UAT: Bistrita Bargaului Cod Sirută 32633								
	Localitatea Colibita Cod Sirută 32651	Bistrita II.01.24.04	Drum comunal (Alunecare teren)	Km	0.05	2000		- precipitații însemnate cantitativ	
Total UAT Bistrita Bargaului								2000	
TOTAL JUDEȚ BISTRIȚA -NĂSAUD Nr. total U.A.T. afectate: 5 Nr. total de localități afectate: 6				Total județ pagube estimate				TOTAL VALORIC (mii lei) 3405	
				Denumire	U.M.	Fizic	Valoric estimat pentru refacere (mii lei)		
				Case inundate	nr	7	17.5		
				Anexe gospodărești inundate	nr	2	5		
				Podete și traversări pietonale	nr	15	84.5		
				DJ	km	0.01	74		
				Drumuri comunale	Km	6.71	2267		
				Strazi/ drum vicinal	Km	7.7	415		
				Drumuri forestiere și agricole	Km	5.25	523		
				Alte pagube					
Obiective socio - economice (stație de captare)		nr	1	19					
Eroziune de mal stâng -curs apa cadastrat		km	0.01						

Informațiile sunt preluate din Procesele Verbale privind constatarea și evaluarea pagubelor produse în urma fenomenelor hidrometeorologice: nr. IE2/20461/20.09.2022; nr. IE2/20462/20.09.2022; nr. IE2/20575/21.09.2022; nr. IE2/20576/21.09.2022; nr. IE2/20687/22.09.2022.

III. COMPORTAREA LUCRĂRILOR HIDROTEHNICE

În toată această perioadă la amenajarea Colibița s-a acționat în conformitate cu Regulamentul de exploatare. Echipamentele hidromecanice s-au comportat bine.

IV. CONCLUZII ȘI APRECIERI

Având în vedere specificul fenomenelor hidrometeorologice periculoase, este necesar ca fiecare U.A.T. să ia măsurile necesare pentru menținerea permanentă a curățeniei șanțurilor, rigolelor și canalelor de scurgere a apei pluviale, precum și asigurarea secțiunilor de scurgere pe văile necadastrate din teritoriul administrat.

Având în vedere caracterul torențial și roca friabilă a patului albiilor majorității cursurilor de apă de pe raza județului Bistrița Năsăud, considerăm că acestea nu sunt echipate corespunzător cu lucrări hidrotehnice care să stopeze eroziunile de mal, revărsările și alte fenomene ce pun în pericol gospodăriile populației și căile de comunicații din zonele respective.


Șef Grup de Suport Tehnic

Director SGA Bistrița-Năsăud

ing. Teodor Hășmășan

Întocmit

hidr. Cosmin Moldovan




3

5

5

6

PRĂZĂLIMENTARE CU APA MUNCII
SOCIETATEA
Ghinda
BISTRITA

ABA SOMES-TISA
GRUPUL DE SUPTORT TEHNIC
PENTRU GESTIONAREA
SITUAȚIILOR DE URGENȚĂ BISTRIȚA NĂSAUD

Hartă cu zonele afectate
 Anexă la raportul de sinteză

Legendă

Poduri și podete cu capacitate insuficientă de scurgere la Q.P.D.

Stații hidrometrice

Posturi pluviometrice

Stații meteorologice

Sediu S.G.A.

Cantoane stoc

Baraje

Limită de U.A.T.

Obiective administrative

Tip

Administrații

Biserici

Cultura

Polite

Posta

Primarie

Unități de învățământ

Unități medicale

Cursuri de apă

Ordin

1

2

3

4

5

6

Diguri

Curbe de nivel (echidistanță 100 m)

Lacuri

Limită de județ

Limită S.G.A. - B.N.

Rețeaua rutieră

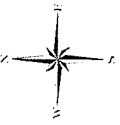
Rețeaua feroviară

Localități

Zonele afectate

Lucrări hidrotehnice afectate

Denumire U.A.T.



Numărul de ordine al județului

1	BA	BANAT
2	BC	BUCURINA
3	BR	BRAȘOV
4	BS	BISTRIȚA NĂSAUD
5	BT	BOTOȘANI
6	BZ	BUZĂU
7	CL	CLUJ NAȚIONAL
8	CS	COȘTEL NIȘI
9	DB	DOBROUJA
10	GR	GIURGIU
11	HR	HARGHITA
12	IB	ILOVA
13	IF	IFRIM
14	IL	ILFOV
15	IS	IASI
16	IS	ISRAJEL
17	ME	MEDIAȘ
18	MR	MARIEȘTI
19	MT	MUREȘ
20	NT	NEAMȚ
21	OR	ORADEA
22	OV	OLTEȚ
23	PH	PHILIPȘI
24	RA	RAROMANȘI
25	RM	ROMANIA
26	SM	SIBIU
27	SJ	SĂLĂJEAN
28	SL	SLOBOZIA
29	SO	SOMERȘANI
30	SV	SĂVÂRȘA
31	TM	TELIAȘ
32	TR	TRIAȘ
33	TR	TRIAȘ
34	TR	TRIAȘ
35	TR	TRIAȘ
36	TR	TRIAȘ
37	TR	TRIAȘ
38	TR	TRIAȘ
39	TR	TRIAȘ
40	TR	TRIAȘ
41	TR	TRIAȘ
42	TR	TRIAȘ
43	TR	TRIAȘ
44	TR	TRIAȘ
45	TR	TRIAȘ
46	TR	TRIAȘ
47	TR	TRIAȘ
48	TR	TRIAȘ
49	TR	TRIAȘ
50	TR	TRIAȘ
51	TR	TRIAȘ
52	TR	TRIAȘ
53	TR	TRIAȘ
54	TR	TRIAȘ
55	TR	TRIAȘ
56	TR	TRIAȘ
57	TR	TRIAȘ
58	TR	TRIAȘ
59	TR	TRIAȘ
60	TR	TRIAȘ
61	TR	TRIAȘ
62	TR	TRIAȘ

