

**INSTITUȚIA PREFECTULUI - JUDEȚUL BISTRIȚA-NĂȘĂUD
COMITETUL JUDEȚEAN PENTRU SITUAȚII DE URGENȚĂ
BISTRIȚA-NĂȘĂUD**

**HOTĂRÂRE
Nr. 46 din 06.10.2022**

**pentru aprobarea Raportului de sinteză privind apărarea împotriva
inundațiilor, fenomenelor meteorologice periculoase, accidentelor la
construcții hidrotehnice și poluări accidentale din județul
Bistrița-Năsăud, din perioada 31.08.2022-01.09.2022**

Comitetul Județean pentru Situații de Urgență Bistrița-Năsăud, reorganizat prin Ordinul Prefectului nr. 125/19.07.2022, cu modificările și completările ulterioare, întrunit în data de 06.10.2022, în ședință extraordinară de lucru, în prezența unui număr de 33 de membri din totalul de 36, în sistem on-line, având în vedere:

- referatul Serviciului programe, coordonare instituțională și situații de urgență nr. 21432/03.10.2022;
- prevederile art. 22 lit.b din Ordonanța de Urgență nr. 21/2004 privind Sistemul Național de Management al Situațiilor de Urgență, cu modificările și completările ulterioare;
- prevederile Anexei la Hotărârea Guvernului nr. 846/2010 pentru aprobarea Strategiei naționale de management al riscului la inundații pe termen mediu și lung;
- prevederile art. 10 din Anexa la Hotărârea Guvernului nr. 1491/2004 pentru aprobarea Regulamentului cadru privind structura organizatorică, atribuțiile, funcționarea și dotarea comitetelor și centrelor operative pentru situații de urgență;
- prevederile art. 20 alin. (2) lit b), alin. (3) lit x), ab), art.104, alin (2) și (3), art. 108 și a Anexelor nr. 9 și 11 la Ordinul comun al ministrului apelor și pădurilor și ministrului afacerilor interne nr. 459/78/2019 pentru aprobarea Regulamentului privind gestionarea situațiilor de urgență generate de fenomene hidrometeorologice periculoase având ca efect producerea de inundații, secetă hidrologică, precum și incidente/accidente la construcții

hidrotehnice, poluări accidentale ale cursurilor de apă și poluări marine în zona costieră;

- prevederile Anexei 2 - Manualul prefectului, capitolului II Managementul situațiilor de urgență generate de inundații, lit. C – măsuri de rehabilitare, punctele 3 și 4 și punctul III.4, aprobate prin Ordinul 330/44/2178/2013 pentru aprobarea Manualului primarului pentru managementul situațiilor de urgență în caz de inundații și secetă hidrologică și a Manualului prefectului pentru managementul situațiilor de urgență în caz de inundații și secetă hidrologică;

- prevederile art. 67 alin.2 lit c) și alin. (4) din Legea apelor nr. 107/1996 cu modificările și completările ulterioare;

- prevederile art. 15 alin. (3) din Hotărârea Guvernului nr. 557/2016 privind managementul tipurilor de risc;

- raportul de sinteză nr. IE1/21432 din 30.09.2022 privind apărarea împotriva inundațiilor, fenomenelor hidrometeorologice periculoase, accidentelor la construcții hidrotehnice și poluări accidentale din județul Bistrița-Năsăud, din perioada 31.08.2022-01.09.2022;

- prevederile art. 257 din Ordonanța de Urgență nr. 57/2019 Codul Administrativ cu modificările și completările ulterioare;

În temeiul prevederilor art. 10 alin. (3) Anexa la Hotărârea nr. 1491/09.09.2004 pentru aprobarea Regulamentului cadru privind structura organizatorică, atribuțiile, funcționarea și dotarea comitetelor și centrelor operative pentru situații de urgență.

H O T Ă R Ă Ș T E:

Art. 1. Se aprobă Raportul de sinteză nr. IE1/21432 din 30.09.2022 privind apărarea împotriva inundațiilor, fenomenelor meteorologice periculoase, accidentelor la construcții hidrotehnice și poluări accidentale din județul Bistrița-Năsăud, din perioada 31.08.2022-01.09.2022, anexă la prezenta hotărâre.

Art. 2. Cu ducerea la îndeplinire se încredințează Serviciul programe, coordonare instituțională și situații de urgență, din cadrul Instituției Prefectului județul Bistrița-Năsăud și Sistemul de Gospodărire a Apelor Bistrița-Năsăud.

Art. 3. Prezenta hotărâre se comunică de către Secretarul general prin intermediul Serviciului programe, coordonare instituțională și situații de urgență, prin e-mail cu:

- Serviciul programe, coordonare instituțională și situații de urgență din cadrul Instituției Prefectului Bistrița-Năsăud;

- Inspectoratul pentru Situații de Urgență „Bistrița” al județului Bistrița-Năsăud;

- Sistemul de Gospodărire a Apelor Bistrița-Năsăud;

- Secretarul General al Instituției Prefectului județul Bistrița-Năsăud.

Art. 4. Prevederile prezentei hotărâri intră în vigoare la data de 07.10.2022.

Art. 5. Prezenta hotărâre s-a adoptat cu 32 de voturi pentru.

**p. PREȘEDINTE C.J.S.U. BISTRIȚA-NĂSĂUD
SUBPREFECT
IOAN ZĂGREAN**



**Inspector șef ISU Bistrița-Năsăud
Col. dr. ing. Constantin FLOREA**

A handwritten signature in black ink, appearing to be "CF", is written below the name Constantin FLOREA.

Comitetul Județean pentru Situații de Urgență Județul Bistrița-Năsăud

Grup de Suport Tehnic pentru gestionarea situațiilor de urgență în caz de inundații, fenomene meteorologice periculoase accidente la construcțiile hidrotehnice și poluări accidentale

Nr. IE1 21432 din 30.09.2022
Ex. nr.
Secretariat Tehnic Permanent

Anexa nr.....
la Hotărârea CJSU BN
nr. 46 din 06.10.2022

**APROB
PREȘEDINTE
C.J.S.U. Bistrița-Năsăud**

**PREFECT
Mica Oprea**




**PROPUN
SPRE APROBARE
VICEPREȘEDINTE
C.J.S.U.**

INSPECTOR ȘEF
al Inspectoratului Județean
pentru Situații de Urgență
Col. dr. ing. Florea Constantin

**PROPUN
SPRE APROBARE
VICEPREȘEDINTE
C.J.S.U.**

PREȘEDINTE
Consiliul Județean Bistrița-Năsăud
Emil Radu Moldovan



**RAPORT DE SINTEZĂ
privind apărarea împotriva inundațiilor, fenomenelor meteorologice periculoase,
accidentelor la construcțiile hidrotehnice și poluări accidentale
din județul Bistrița Năsăud,
perioada 31.08.2022 – 01.09.2022**

I. EVOLUȚIA FENOMENELOR HIDROMETEOROLOGICE

În județul Bistrița-Năsăud, perioada 31.08.2022 – 01.09.2022 s-a caracterizat printr-o instabilitate atmosferică, ce a cauzat averse cu caracter torențial și intensificări ale vântului.

În data de 31.08.2022:

- ora 10:00 s-a primit o Avertizare Meteorologica nr 110 din 31.08.2022, emitent A.N.M. pentru: COD Galben și pentru intervalul 31.08.2022, ora 10:00 – 01.09.2022, ora 10:00;
- ora 11:30 s-a primit o Avertizare Hidrologica nr 58 din 31.08.2022, emitent INHGA. pentru: COD Galben pentru intervalul 31.08.2022, ora 12:00 – 01.09.2022, ora 16:00;

În județul Bistrița-Năsăud în zilele de 31.08.2022, ora 6:00 – 01.09.2022, ora 6:00, s-au înregistrat precipitații însemnate cantitativ care au totalizat:

Stația Hidrometrică/Pluviometrică	Cantitate (l/mp)	Interval de timp
S.h. Bistrita	23.6	31.08.2022, ora 6:00 – 01.09.2022, ora 6:00

II. ORGANIZAREA ȘI DESFĂȘURAREA ACȚIUNILOR OPERATIVE DE APĂRARE

Prin Dispeceratul SGA Bistrița-Năsăud și Centrul Operațional al Inspectoratului pentru Situații de Urgență „Bistrița” al județului Bistrița-Năsăud s-au transmis avertizările, atenționările și prognozele la toate localitățile din zonele posibil afectabile.

SGA Bistrița-Năsăud a urmărit situația hidrometeorologică în conformitate cu "Regulamentul privind gestionarea situațiilor de urgență generate de inundații, fenomene meteo periculoase, accidente la construcțiile hidrotehnice și poluări accidentale.

În toată această perioadă s-a acționat conform Planurilor de apărare împotriva inundațiilor, fenomenelor meteorologice periculoase, accidentelor la construcțiile hidrotehnice și poluări accidentale.

Fluxul informațional a funcționat bine.

III. EFECTELE FENOMENELOR HIDROMETEOROLOGICE

Nr. crt.	Bazin hidrografic (ord.I), municipiul, orașul, comuna/ localități aparținătoare	Curs de apă pe fiecare comună și localitate aparținătoare	Pagube estimate				Cauzele afectării pe fiecare localitate în parte
			Denumire	U.M.	Fizic	Valoric estimat pentru refacere (mii lei)	
0	1	2	3	4	5	6	7
1	BH Mureș U.A.T. Monor Cod Sirută 33952						
	Localitatea Gledin Cod sirută 33961	Luț IV.01.059	Podet	buc	1	5	- precipitații însemnate cantitativ - scurgeri de pe versanți - activare torenți
	Localitatea Monor Cod sirută 33970		Străzi	km	0.2	10	
			Drum vicinal	km	1.8	40	
Total Comuna Monor							55
TOTAL JUDEȚ BISTRIȚA -NĂSĂUD Nr. total U.A.T. afectate: 1 Nr. total de localități afectate: 2			Total județ pagube estimate				TOTAL VALORIC (mii lei) 55
			Denumire	U.M.	Fizic	Valoric estimat pentru refacere (mii lei)	
			Podete și traversări pietonale	nr	1	5	
			Strazi/ drum vicinal	km	2	50	

Informațiile sunt preluate din Procesele Verbale privind constatarea și evaluarea pagubelor produse în urma fenomenelor hidrometeorologice: nr. IE2/19638/09.09.2022

III. COMPORTAREA LUCRĂRILOR HIDROTEHNICE

În toată această perioadă la amenajarea Colibița s-a acționat în conformitate cu Regulamentul de exploatare. Echipamentele hidromecanice s-au comportat bine.

IV. CONCLUZII ȘI APRECIERI

Având în vedere specificul fenomenelor hidrometeorologice periculoase, este necesar ca fiecare U.A.T. să ia măsurile necesare pentru menținerea permanentă a curățeniei șanțurilor, rigolelor și canalelor de scurgere a apei pluviale, precum și asigurarea secțiunilor de scurgere pe văile necadastrate din teritoriul administrat.

Caracterul torențial și roca friabilă a patului albiilor majorității cursurilor de apă de pe raza județului Bistrița Năsăud, considerăm că acestea nu sunt echipate corespunzător cu lucrări hidrotehnice care să stopeze eroziunile de mal, revărsările și alte fenomene ce pun în pericol gospodăriile populației și căile de comunicații din zonele respective.

Șef Grup de Suport Tehnic

Director SGA Bistrița-Năsăud

ing. Teodor Hăsmășan

Întocmit

Resp. SU-ISP

hidr. Cosmin Moldovan




ABA SOMES-TISA
GRUPUL DE SUPTOR TEHNIC
PENTRU GESTIONAREA
SITUATIILOR DE URGENTĂ BISTRITA NĂSAUD
 Hartă cu zonele afectate
 Anexă la raportul de sinteză

Legendă

Poduri și podețe cu capacitate insuficientă de scurgere la Q.P.D.

Stații hidrometrice

Posturi pluviometrice

Stații meteorologice

Sediu S.G.A

Cantoane stoc

Baraje

Limită de U.A.T

Obiective administrative

Tip

Administratii

Biserici

Cultura

Pollite

Posta

Primarie

Unități de învățământ

Unități medicale

Cursuri de apă

Ordin

1

2

3

4

5

6

Diguri

Curbe de nivel (echidistanță 100 m)

Lacuri

Limită de județ

Limită S.G.A - B.N

Rețeaua rutieră

Rețeaua feroviară

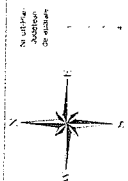
Localități

Localități

Zonele afectate

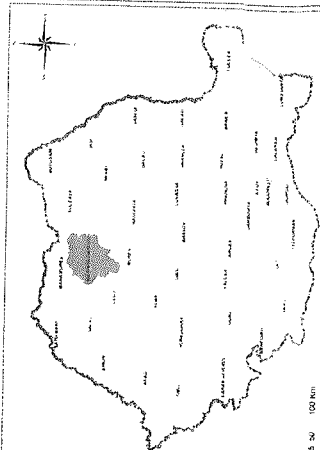
Lucrări hidrotehnice afectate

Denumire U.A.T



U.A.T

1	BAIA MARE
2	BIBI
3	BISTRITA
4	BISTRITA N. N. SAUD
5	BISTRITA S. N. SAUD
6	BISTRITA S. N. SAUD
7	BISTRITA S. N. SAUD
8	BISTRITA S. N. SAUD
9	BISTRITA S. N. SAUD
10	BISTRITA S. N. SAUD
11	BISTRITA S. N. SAUD
12	BISTRITA S. N. SAUD
13	BISTRITA S. N. SAUD
14	BISTRITA S. N. SAUD
15	BISTRITA S. N. SAUD
16	BISTRITA S. N. SAUD
17	BISTRITA S. N. SAUD
18	BISTRITA S. N. SAUD
19	BISTRITA S. N. SAUD
20	BISTRITA S. N. SAUD
21	BISTRITA S. N. SAUD
22	BISTRITA S. N. SAUD
23	BISTRITA S. N. SAUD
24	BISTRITA S. N. SAUD
25	BISTRITA S. N. SAUD
26	BISTRITA S. N. SAUD
27	BISTRITA S. N. SAUD
28	BISTRITA S. N. SAUD
29	BISTRITA S. N. SAUD
30	BISTRITA S. N. SAUD
31	BISTRITA S. N. SAUD
32	BISTRITA S. N. SAUD
33	BISTRITA S. N. SAUD
34	BISTRITA S. N. SAUD
35	BISTRITA S. N. SAUD
36	BISTRITA S. N. SAUD
37	BISTRITA S. N. SAUD
38	BISTRITA S. N. SAUD
39	BISTRITA S. N. SAUD
40	BISTRITA S. N. SAUD
41	BISTRITA S. N. SAUD
42	BISTRITA S. N. SAUD
43	BISTRITA S. N. SAUD
44	BISTRITA S. N. SAUD
45	BISTRITA S. N. SAUD
46	BISTRITA S. N. SAUD
47	BISTRITA S. N. SAUD
48	BISTRITA S. N. SAUD
49	BISTRITA S. N. SAUD
50	BISTRITA S. N. SAUD
51	BISTRITA S. N. SAUD
52	BISTRITA S. N. SAUD
53	BISTRITA S. N. SAUD
54	BISTRITA S. N. SAUD
55	BISTRITA S. N. SAUD
56	BISTRITA S. N. SAUD
57	BISTRITA S. N. SAUD
58	BISTRITA S. N. SAUD
59	BISTRITA S. N. SAUD
60	BISTRITA S. N. SAUD
61	BISTRITA S. N. SAUD
62	BISTRITA S. N. SAUD
63	BISTRITA S. N. SAUD
64	BISTRITA S. N. SAUD
65	BISTRITA S. N. SAUD
66	BISTRITA S. N. SAUD
67	BISTRITA S. N. SAUD
68	BISTRITA S. N. SAUD
69	BISTRITA S. N. SAUD
70	BISTRITA S. N. SAUD
71	BISTRITA S. N. SAUD
72	BISTRITA S. N. SAUD
73	BISTRITA S. N. SAUD
74	BISTRITA S. N. SAUD
75	BISTRITA S. N. SAUD
76	BISTRITA S. N. SAUD
77	BISTRITA S. N. SAUD
78	BISTRITA S. N. SAUD
79	BISTRITA S. N. SAUD
80	BISTRITA S. N. SAUD
81	BISTRITA S. N. SAUD
82	BISTRITA S. N. SAUD
83	BISTRITA S. N. SAUD
84	BISTRITA S. N. SAUD
85	BISTRITA S. N. SAUD
86	BISTRITA S. N. SAUD
87	BISTRITA S. N. SAUD
88	BISTRITA S. N. SAUD
89	BISTRITA S. N. SAUD
90	BISTRITA S. N. SAUD
91	BISTRITA S. N. SAUD
92	BISTRITA S. N. SAUD
93	BISTRITA S. N. SAUD
94	BISTRITA S. N. SAUD
95	BISTRITA S. N. SAUD
96	BISTRITA S. N. SAUD
97	BISTRITA S. N. SAUD
98	BISTRITA S. N. SAUD
99	BISTRITA S. N. SAUD
100	BISTRITA S. N. SAUD



Scara 1:200000
 0 2.5 5 10 Km

